







ZŁOŻA KOPALIN ORAZ PERSPEKTYWY I PROGNOZY ICH WYSTĘPOWANIA








	piaski i żwiry
	piaski
	piaski kwarcowe
	torfy
2779 BOJADŁA	identyfikator z bazy Midas oraz nazwa złoża mało-konfliktowego
7749 STANY	identyfikator z bazy Midas oraz nazwa złoża konfliktowego
8224	złoże LUBIĘCIN (C ₁) t/Q
10639	złoże LUBIĘCIN I (C ₁) t/Q
13472	złoże KONOTOP III (C ₁) t/Q
16756	złoże KONOTOP IV (C ₁) t/Q
	granica złoża o zasobach udokumentowanych w kategoriach A+B+C ₁ i C
	granica obszaru prognostycznego
	granica zweryfikowanego obszaru prognostycznego
	granica obszaru perspektywicznego
	granica obszaru o negatywnych wynikach rozpoznania (kj - rodzaj kopaliny)
	złoże o powierzchni ≤ 5 ha

GÓRNICTWO I PRZETWÓRSTWO KOPALIN





	granica obszaru górniczego
	granica terenu górniczego
	obszar i teren górniczy złoża o powierzchni ≤ 5 ha
	kopalnia czynna
	wyrobisko
	punkt niekoncesjonowanej eksploatacji kopaliny (p - rodzaj kopaliny)
Symbol kopaliny:	
Cu - rudy miedzi	Symbol jednostki stratygraficznej:
kj - kreda jeziorna i gytia	Q - czwartorzęd
pż - piaski i żwiry	P - perm
p - piaski	
pk - piaski kwarcowe	
t - torfy	

WODY POWIERZCHNIOWE I PODZIEMNE







Granice działu wodnego:

	drugiego rzędu
	trzeciego rzędu
	czwartego rzędu
	granica głównego zbiornika wód podziemnych wraz z jego numerem
	ujęcie wód podziemnych o wydajności 25 - 50 m³/h
	ujęcie wód podziemnych o wydajności ≥ 50 m³/h
	obszary dolinne zagrożone podtopieniami



WARUNKI PODŁOŻA BUDOWLANEGO

	warunki korzystne
	warunki niekorzystne, utrudniające budownictwo
	obszary predysponowane do występowania ruchów masowych
	obszary niewaloryzowane




OCHRONA PRZYRODY I KRAJOBRAZU

	grunty orne (klasy I-IVa użytków rolnych)
	łąki na glebach pochodzenia organicznego
	lasy
	granice terenów zarządzanych przez Generalną Dyrekcję Lasów Państwowych
	granica obszaru chronionego krajobrazu
	granica rezerwatu przyrody lub obszaru ochrony ścisłej (os) w obrębie parku narodowego (W - wodny)

Obszary Europejskiej Sieci Ekologicznej Natura 2000

	specjalny obszar ochrony siedlisk (PLH080012 - Kargowskie Zakola Odry, PLH080014 - Nowosolska Dolina Odry, PLH080047 - Żurawie Bagno Sławskie)
	obszar specjalnej ochrony ptaków (PLB080004 - Dolina Środkowej Odry, PLB300011 - Pojezierze Sławskie)

INFORMACJE DODATKOWE

	granica województwa
	granica powiatu
	granica gminy, miasta

BOJADŁA siedziba urzędu gminy, miasta**TARNÓW JEZIERNY** miejscowość letniskowa